woj. warmińsko-mazurskie
pow. iławski
jedn. Miasto/Gmina Kisielice
obr. 0001 (miasto), 0010 Limża, 0017 Sobiewola (gmina)

Id zgłoszenia: WGN.6640.1553.2023

USŁUGI GEODEZYJNE GEOPUNKT
Paweł Bytner
14-200 Iława, Dziarny 50

T: +48 509 963 185
E: pawel.bytner@gmail.com
NIP: 744 174 46 96
Regon: 368361164

MAPA DO CELÓW PROJEKTOWYCH

SKALA 1:500

Układ wsp płaskich: PL-2000.7-21.
Układ wysokościowy: EVRF 2007.

Arkusz 3/4
Obszar aktualizacji: ▬ ▬ ▬
Mapa zaktualizowana w dniu: 02.10.2023 r.

Uwaga:
1.Wskazane na mapie granice działek ewidencyjnych oraz konturów klasyfikacyjnych są zgodne z mapą ewidencyjną będącą w części powiatowej zasobu geodezyjnego.

SZKIC ORIENTACYJNY:

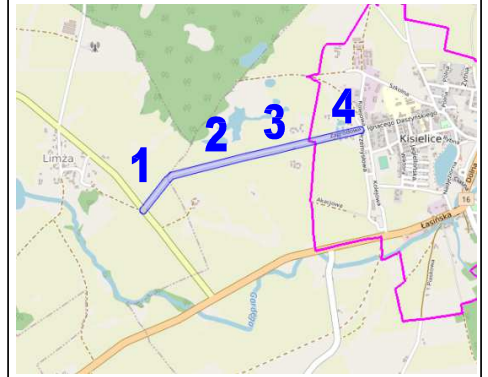

1
2
3
4
Limża
Kisielice
Łasińska
16

Wykonał:

Jestem świadomy odpowiedzialności karnej za złożenie fałszywych oświadczeń. Oświadczam, że operat techniczny zawierający rezultaty prac geodezyjnych w wyniku których powstał niniejszy dokument uzyskał pozytywny wynik weryfikacji.	
Organ Służby Geodezyjnej i Kartograficznej, który otrzymał zgłoszenie prac geodezyjnych	Starosta Powiatu Iławskiego
Nr oraz data sporządzenia dokumentu zawierającego wynik pozytywnej weryfikacji	WGN.6640.1553.2023_2 z dnia 16.10.2023 r.
Imię i nazwisko oraz nr uprawnień zawodowych kierownika prac	Paweł Bytner upr. nr 23512
Wykonawca prac geodezyjnych	

GEODETA UPRAWNIONY
inż. Paweł Bytner
uprawnienia zawodowe nr 23512
tel. 509 963 185

klauzula

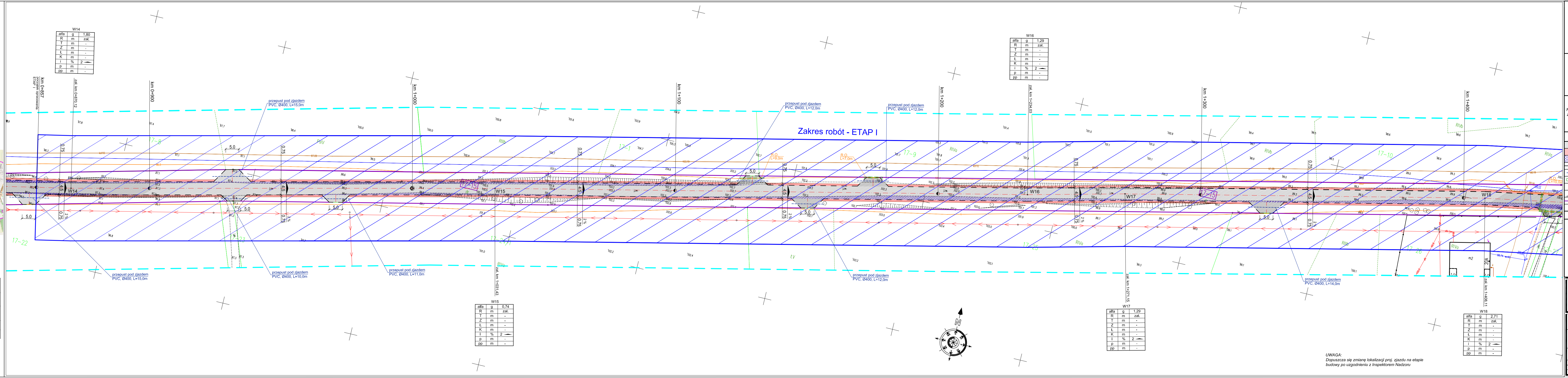

Zakres robót - ETAP I
km 0+857
początek opracowania
ETAP I
zał. km 0+870,12
km 0+900
km 1+000
zał. km 1+031,43
km 1+100
km 1+200
zał. km 1+234,03
zał. km 1+271,15
km 1+300
km 1+400
zał. km 1+406,11
przepust pod zjazdem PVC, Ø400, L=15,0m
przepust pod zjazdem PVC, Ø400, L=12,0m
przepust pod zjazdem PVC, Ø400, L=12,0m
przepust pod zjazdem PVC, Ø400, L=15,0m
przepust pod zjazdem PVC, Ø400, L=10,0m
przepust pod zjazdem PVC, Ø400, L=11,0m
przepust pod zjazdem PVC, Ø400, L=12,0m
przepust pod zjazdem PVC, Ø400, L=14,0m
R.O. L=9,0m
R.O. L=7,0m
R.O. L=10,0m
W14
W15
W16
W17
W18
5.0
4.5
0.75
2 %
17-22
17-9
17-10
RIVa
N

W14

alfa	g	1,80
R	m	zał.
T	m	-
Z	m	-
Ł	m	-
K	m	-
i	%	2
p	m	-
pp	m	-

W15

alfa	g	0,74
R	m	zał.
T	m	-
Z	m	-
Ł	m	-
K	m	-
i	%	2
p	m	-
pp	m	-

W16

alfa	g	1,29
R	m	zał.
T	m	-
Z	m	-
Ł	m	-
K	m	-
i	%	2
p	m	-
pp	m	-

W17

alfa	g	1,29
R	m	zał.
T	m	-
Z	m	-
Ł	m	-
K	m	-
i	%	2
p	m	-
pp	m	-

W18

alfa	g	2,71
R	m	zał.
T	m	-
Z	m	-
Ł	m	-
K	m	-
i	%	2
p	m	-
pp	m	-

UWAGA:
Dopuszcza się zmianę lokalizacji proj. zjazdu na etapie budowy po uzgodnieniu z Inspektorem Nadzoru

Mapa do celów projektowych
Skala 1:500

Miasto Kisielice
obręb 1 Kisielice

Gmina Kisielice
obręb Limża, Sobiewola

Wydruk mapy elektronicznej zgodny z mapą do celów projektowych wpisaną do zasobów PODGiK w Iławie pod nr WGN.6640.1553.2023_2 w dniu 16.10.2023r.

Niniejsza mapa spełnia kryteria określone w Rozporządzeniu MGPiB z dn. 21.02.1995r. oraz Rozporządzenia MSWiA z dnia 09.11.2011r. i służy jako mapa do celów projektowych

OZNACZENIA (LEGENDA) :

▨	proj. jezdnia - naw. z betonu asfaltowego
▨	proj. pobocze z k. łam. stab. mech. grub. 15cm
▩	proj. poszerzenie jezdni - nowa konstrukcja
— —	proj. krawędź jezdni
— — —	proj. przepust pod zjazdem z rur PE, Ø400 z prefabrykowanymi ściankami czołowymi
⊏ ⊐	proj. rury osłonowe na kable teletech.
⊗	drzewo do wycinki
2 %	spadki poprzeczne
—	granica działki
15	nr dz. pod inwestycję

UKŁAD ARKUSZY

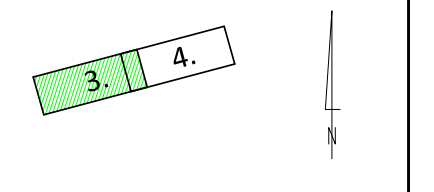

PRACOWNIA PROJEKTOWA "dib"
Łukasz Zieliński
14-200 Iława, Dziarny 49
tel. 607-111-581, e-mail: dibprojekty@wp.pl
NIP 744-150-70-22, REGON 281598070

Nazwa obiektu budowlanego:
Przebudowa nawierzchni drogi w Kisielicach ul. Zagrodowa - etap 1

Adres obiektu budowlanego:	Nazwa i adres inwestora:
Miasto Kisielice, obręb 1 Kisielice, dz. nr 10/1; 238/1 **Gmina Kisielice** **obręb Limża, dz. nr 206** **obręb Sobiewola, dz. nr 15**	**Gmina Kisielice** **14-220 Kisielice** **ul. Daszyńskiego 5**

Tytuł rysunku:	Skala:	Nr rys.
PLAN SYTUACYJNO - WYSOKOŚCIOWY	**1:500**	**2.3.**

Imię i nazwisko	Branża	Nr upraw. bud.	Data:	Podpis
inż. Bogdan Motyliński	drogowa	WAM/0097/PWOK/04	02.2024r.	
tech. bud. Łukasz Zieliński	drogowa	-	02.2024r.	